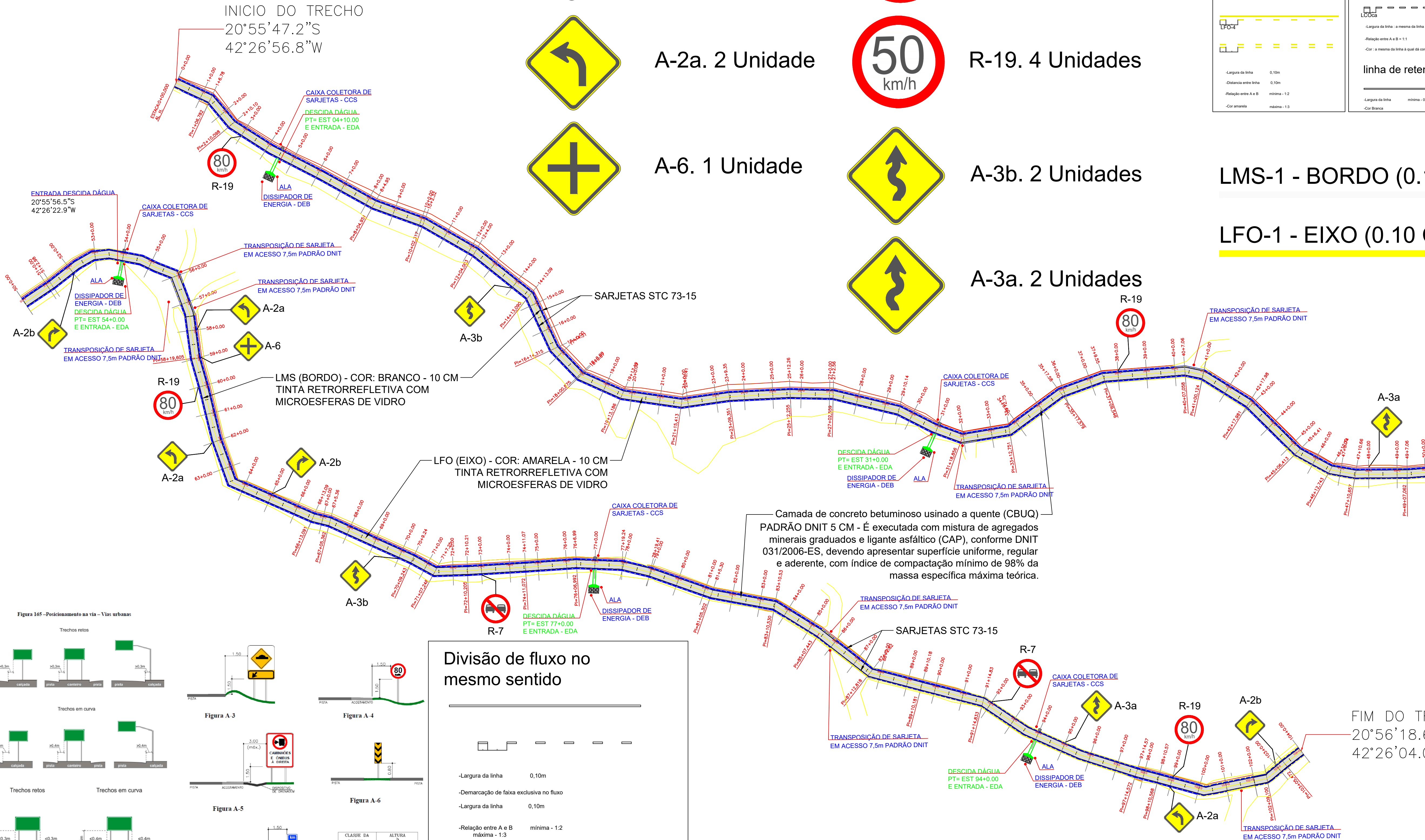
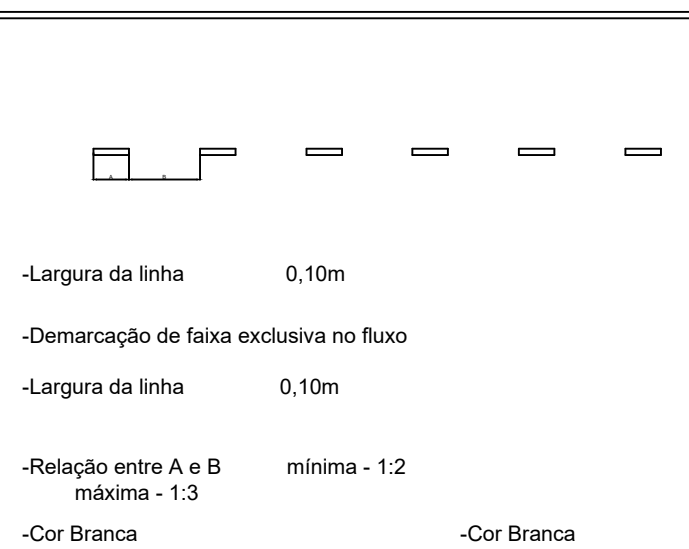


PROJETO DE SINALIZAÇÃO

INICIO DO TRECHO
20°55'47.2"S
42°26'56.8"W



Divisão de fluxo no mesmo sentido



-Largura da linha 0,10m
-Demarcação de faixa exclusiva no fluxo
-Largura da linha 0,10m
-Relação entre A e B máxima - 1:2
-Cor Branca

A-2b. 2 Unidade



R-7. 2 Unidades



A-2a. 2 Unidade



R-19. 4 Unidades



A-6. 1 Unidade



A-3b. 2 Unidades



LMS-1 - BORDO (0.10 CM)

LFO-1 - EIXO (0.10 CM)

A-3a. 2 Unidades

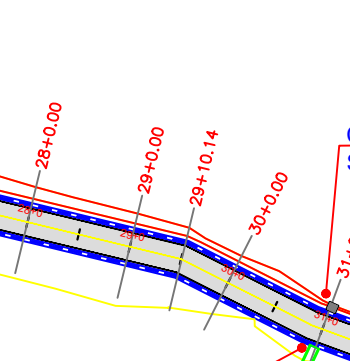


Figura 165 - Posicionamento na via - Vias urbanas

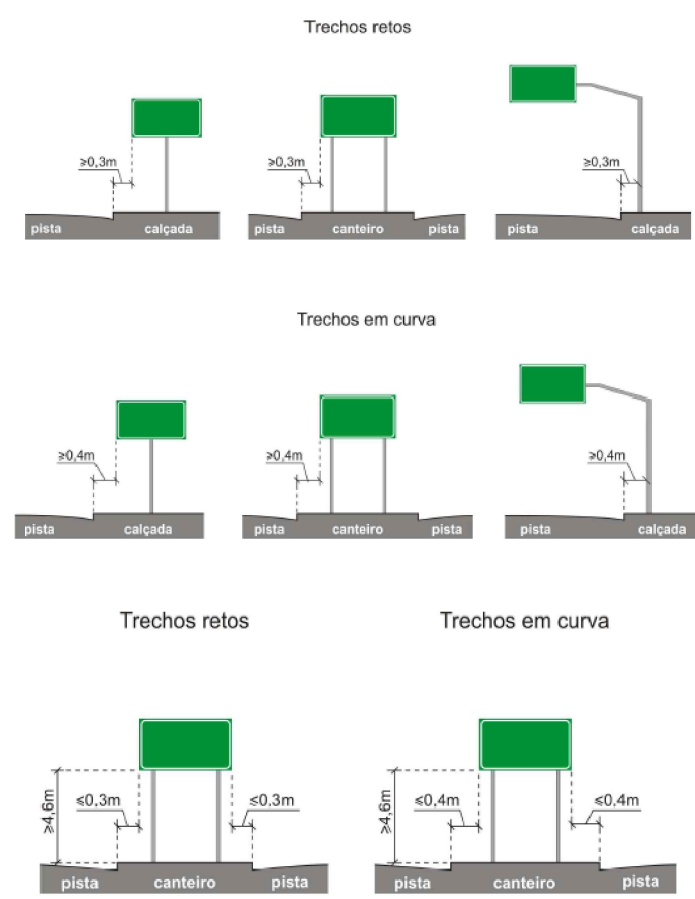


Figura A-3

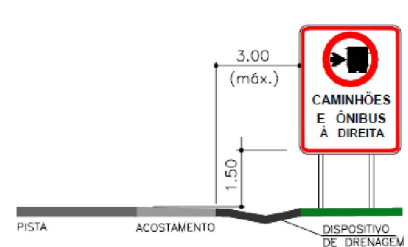


Figura A-4

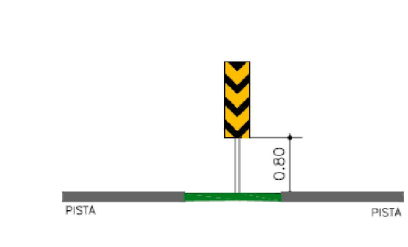


Figura A-5


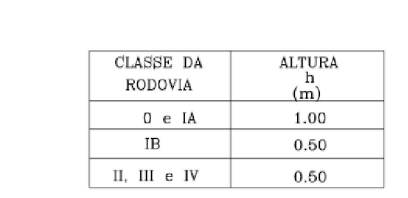


Figura A-6



CLASSE DA RODOVIA	ALTURA (m)
D e IA	1,00
IB	0,50
II, III e IV	0,50

Camada de concreto betuminoso usinado a quente (CBUQ) PADRÃO DNIT 5 CM - É executada com mistura de agregados minerais graduados e ligante asfáltico (CAP), conforme DNIT 031/2006-ES, devendo apresentar superfície uniforme, regular e aderente, com índice de compactação mínimo de 98% da massa específica máxima teórica.

FIM DO TRECHO
20°56'18.6"S
42°26'04.0"W

- Faixa de Domínio DEER/MG
- Faixa "Non Aedificandi"
- Eixo da rodovia
- Cerca de arame 4 fios

- Curva de nível Mestras (5m em 5m)
- Curva de nível Intermediária (1m em 1m)
- Perfil Longitudinal da Pista existente
- Linha de Visibilidade
- Pistas
- Canteiros

- Sarjetas
- Transposição de Sarjetas
- Meio Fios
- Corpo de BSTC
- Caixa Coletora
- Árvore a ser retirada Est: 00+00 Conforme estaca demarcada

DADOS DO IMÓVEL

ABREVIATURAS / OBSERVAÇÕES

PROJETO DE SINALIZAÇÃO

PROJETO DE SINALIZAÇÃO

DETALHAMENTO DE PAVIMENTÃO DE ESTRADAS

ESTRADA: Estrada de Muriae - MG ao distrito de Belisário

LOCAL: MURIAE - MG

CLIENTE / PROPRIETÁRIO: Prefeitura Municipal de MURIAE - MG

PROJETO: 17.547.581/0001-76

DATA: 10/2025

FECHA: 10/2025

PROJETO: 17.547.581/0001-76

PROJETO: 17.547.581/0001-76

PROJETO: 17.547.581/0001-76

PROJETO: 17.547.581/0001-76

PROJETO: 17.547.581/0001-76